
























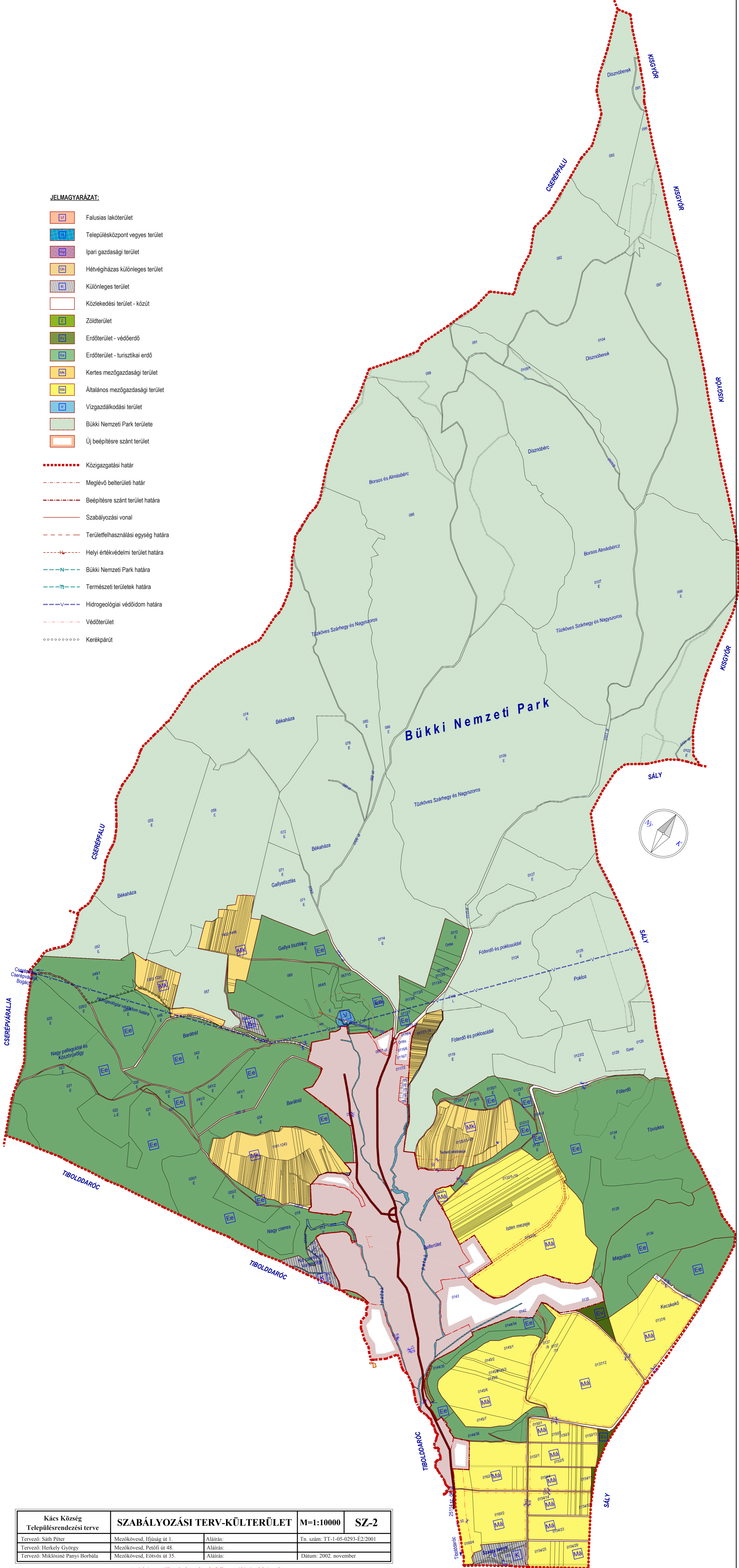


**JELMAGYARÁZAT:**

-  Falusias lakóterület
  -  Településközpont vegyes terület
  -  Ipari gazdasági terület
  -  Hétvégházhas különleges terület
  -  Különleges terület
  -  Közlekedési terület - közút
  -  Zöldterület
  -  Erdőterület - védőerdő
  -  Erdőterület - turisztikai erdő
  -  Kertés mezőgazdasági terület
  -  Általános mezőgazdasági terület
  -  Vízgazdálkodási terület
  -  Bükki Nemzeti Park területe
  -  Új beépítésre szánt terület
- 
-  Közigazgatási határ
  -  Meglévő belterületi határ
  -  Beépítésre szánt terület határa
  -  Szabályozási vonal
  -  Területfelhasználási egység határa
  -  Helyi értékvédelmi terület határa
  -  Bükk Nemzeti Park határa
  -  Természeti területek határa
  -  Hidrogeológiai védőidom határa
  -  Védőterület
  -  Kerékpárút



<b>Kács Község</b> Településrendezési terve	<b>SZABÁLYOZÁSI TERV-KÜLTERÜLET</b>	<b>M=1:10000</b>	<b>SZ-2</b>
Tervező: Sáth Péter	Mezőkövesd, Ifjúság út 1.	Aláírás:	Tn. szám: TT-1-05-0293-E2/2001
Tervező: Herkely György	Mezőkövesd, Petőfi út 48.	Aláírás:	
Tervező: Miklósiné Panyi Borbála	Mezőkövesd, Főtávós út 35.	Aláírás:	Dátum: 2002. november

A térkép az állami alapadatok felhasználásával készült