

KIVONAT

Kács Község Önkormányzat Képviselő-testületének 2017.március 16-án megtartott nyílt ülésének jegyzőkönyvéből:

Kács Község Önkormányzat Képviselő-testületének 4/2017. (III.23.) önkormányzati rendelete

Kács 5/2002. (XII.11.) rendelettel elfogadott Helyi Építési Szabályzatának módosításáról

Kács Község Önkormányzatának Képviselő-testülete az épített környezet alakításáról és védelméről szóló 1997. évi LXXVIII. törvény 62. § (6) bekezdés 6. pontjában, valamint a 13.§ (1) bekezdésében kapott felhatalmazás alapján;
A településfejlesztési koncepcióról, az integrált településfejlesztési stratégiáról és a településrendezési eszközökről, valamint egyes településrendezési sajátos jogintézményekről szóló 314/2012. (XI. 8.) Korm. rendelet 41. § bekezdésében biztosított véleményezési jogkörében eljáró szervek véleményének kikérésével;
Kács Község Önkormányzata Szervezeti és Működési Szabályzatáról szóló 10/2014.(XI.27.) önkormányzati rendeletben megfogalmazottakat betartva;
Magyarország helyi önkormányzatairól szóló 2011. évi CLXXXIX. törvény 13. § (1) bekezdésében meghatározott feladatkörében eljárva a következőket rendeli el:

1.§

A Rendelet 1.§ (3); 3.§ (3), (4); 4.§; 5.§; 6.§ (1), (2), (3), (2), (3), (4); 9.§; 10.§; 11.§ (3), (5), (8); 12.§ (2) b), c); 18.§ (2), (4), (5); 19.§ (2), (3); 21.§ (3), (4), (5), (6), (7); 23.§ (3); 26.§ (2), (3), (4), (5), (6), (7), (8), (9), (10), (11), (12), (13), (14); 27.§ (1), (2), (5), (7); 31.§; 33.§ (1); 34.§ (3); 36.§ (2); 37.§; 41.§; 42.§; 44.§; 43.§; 44.§; 46.§ (1), (2), (3), 47.§ (1), (2); 48.§ (1); 49.§ bekezdései hatályukat veszítik.

2.§

A Rendelet 2.§ (1) bekezdés a) pontból a kötelező szabályozási elemek közül hatályát veszti:

- *a környezetvédelmi előírások*

3.§

A Rendelet 11.§ (4) bekezdése az alábbiak szerint változik:

„A beépítési mód jellemzően oldalhatáron álló, de- amennyiben az utcakép, vagy a telekméret indokoltá, illetve szükségessé teszi, szabadon álló beépítési mód is engedélyezhető.”

4.§

A Rendelet 11.§ (7) bekezdés 2. felsorolása az alábbiak szerint változik:

- *„Oldalhatáron álló beépítés esetén állattartó melléképítményt feltétlenül, egyéb építményt a főfunkció építménye (főépítmény) mögött kell elhelyezni arra a telekhatárra, ahol a főfunkció építménye (főépítmény) áll.
Ettől eltérni csak indokolt esetekben lehet, ha a főfunkció építménye (főépítmény) nem közvetlenül a telekhatárra került, vagy azt a telekméretek indokolják.”*

5.§

A Rendelet 11.§ (9) bekezdés 4. behúzása az alábbiak szerint változik:

„Trágya és trágyalétáról emberi tartózkodás céljára szolgáló épülettől legalább 10,0 m-re lehet.

„Kisüzemi” állattartás építményei csak a falusias lakóövezet lakóház főfunkcióval beépített telkein lehetséges.”

6.§

A Rendelet 12.§ (3) bekezdés az alábbiak szerint változik:

„Az illeszkedés általános szabályai

A település sajátos építészeti arculatának megteremtése, erősítése az övezeti előírások keretei között új épület elhelyezése esetén hangsúlyosan kezelendő.”

7.§

A Rendelet 12.§ (4) bekezdés az alábbiak szerint változik:

„Az építési vonal a kialakult telektömb esetén

a. az építési vonal megállapításánál az utcában kialakult jellemző beépítési vonalat kell figyelembe venni. Ha ez nem állapítható meg egyértelműen, akkor az építési vonalat 5 m előkert alkalmazásával kell meghatározni.

b. saroktelkek esetében az építési vonalak megállapításánál mindkét csatlakozó utca utcaképet figyelembe kell venni.”

8.§

A Rendelet 13.§ (1) bekezdés d) pontjából hatályát veszti: *„környezetvédelmi, közegészségi”*

9.§

A Rendelet 13.§ (1) bekezdésben szereplő táblázat magyarázatai közül hatályát veszti:

„Szabadonálló beépítés elsősorban saroktelken alakítható ki.”

10.§

A Rendelet 13.§ (1) bekezdésben szereplő egyéb előírások közül hatályát veszti:

- környezetvédelmi besorolások levegőminőség: kijelölendő zónák szerint*
- zajvédelmi: lakóterület és intézményterület laza beépítés*
- rezgésvédelem: 20 m/s² határérték*
- lakóház alapozás talajmechanikai szakvélemény előírásai alapján készítenő*

11.§

A Rendelet 14.§ (1) bekezdés d) pontjából hatályát veszti: *„környezetvédelmi, közegészségi”*

12.§

A Rendelet 14.§ (1) bekezdésben szereplő táblázat magyarázatai közül hatályát veszti:

„Szabadonálló beépítés elsősorban saroktelken alakítható ki.”

13.§

A Rendelet 14.§ (1) bekezdésben szereplő egyéb előírások közül hatályát veszti:

- környezetvédelmi besorolások levegőminőség: kijelölendő zónák szerint*
- zajvédelmi: lakóterület és intézményterület laza beépítés*
- rezgésvédelem: 20 m/s² határérték*
- lakóház alapozás talajmechanikai szakvélemény előírásai alapján készítenő*

14.§

A Rendelet 15.§ (2) bekezdésben szereplő táblázat magyarázatai közül hatályát veszti:
„Szabadonálló beépítés elsősorban saroktelken alakítható ki.”

15.§

A Rendelet 15.§ (2) bekezdésben szereplő egyéb előírások közül hatályát veszti:

- környezetvédelmi besorolások levegőminőség: kijelölendő zónák szerint
- zajvédelmi: lakóterület és intézményterület laza beépítés
- rezgésvédelem: 20 m/s² határérték
- lakóház alapozás talajmechanikai szakvélemény előírásai alapján készítendő

16.§

A Rendelet 17.§ (3) bekezdés az alábbiak szerint változik:

„A településközpont vegyes területen kivételesen elhelyezhető:
- nem zavaró hatású egyéb gazdasági építmény”

17.§

A Rendelet 18.§ (6) bekezdés az egyéb előírásokról az alábbiak szerint változik:

- legkisebb zöldfelület: 20%
 - Közművesítés: részleges
- A szennyvizek szikkasztása átmenetileg sem engedhető meg. A szennyvíz csatornahálózat kiépítése után a hálózatra való rákötés kötelező, átmenetileg zárt szennyvíztárolóban helyezhetők el a szennyvizek, új építés esetén a használatbavétel előtt annak vízzáróságáról gondoskodni kell.*

18.§

A Rendelet 19.§ (1) bekezdés táblázata és magyarázata az alábbiak szerint változik:

Övezeti jel	Min. kial. telekterület m ²	Min. kial. telekszélesség m	Max. beép. arány %	Max. építm. magasság m
Vt-2 O(SZ)Z	K	16	50	7,5

O oldalhatáron álló
SZ szabadonálló beépítési mód
Z zárt sorú

19.§

A Rendelet 20.§ (1) bekezdés az alábbiak szerint változik:

- Ipari jellegű erdőgazdasági terület (Ge jelű terület)

20.§

A Rendelet 21.§ (2) bekezdéséből a melléképítményekre vonatkozó előírások törlésre kerülnek.

21.§

A Rendelet 21.§ táblázat alatti egyéb előírások az alábbiak szerint változnak:

- legkisebb zöldfelület: 25%
- Közművesítés: részleges

A szennyvizek szikkasztása átmenetileg sem engedhető meg. Káros és veszélyes anyagokat tartalmazó szennyvizek a közcatornába, illetve szenny- vízgyűjtőbe nem vezethetők. A káros és veszélyes anyagokat tartalmazó szennyvizet a közcatornába, ill. a zárt szennyvízgyűjtőbe vezetés előtt a telken belül előtisztítani, illetve előkezelni kell.

22.§

A Rendelet 23.§ táblázat alatti egyéb előírások az alábbiak szerint változnak:

- legkisebb zöldfelület: 60%
- Közművesítés: részleges

A szennyvizek szikkasztása átmenetileg sem engedhető meg. A szennyvíz csatornahálózat kiépítése után a hálózatra való rákötés kötelező. Átmenetileg zárt szennyvíztárolóban helyezhetők el a szennyvizek. Új építés esetén a használatbavétel előtt annak vízzáróságáról gondoskodni kell.

23.§

A Rendelet 24.§-ben lévő táblázat az alábbiak szerint változik:

Az építési övezet funkcionális besorolása						
Az építési telek						
Övezeti jele	Funkcionális besorolás	Beépítési mód	Elhelyezhető	Legkisebb terület m ²	Legnagyobb beépítettség %	Építménymagasság legnagyobb értéke m
T	Működő	szabadonálló	Csak kiszolgáló	K*	10	-4,5
RS	Régi Strand-fürdő	szabadonálló	Kiszolgáló és üdülőépületek, valamint	K*	10	- 4,5
SP	Sporttelep	szabadonálló	Csak kiszolgáló ép. Stadion	SZT	10	-7,5
TK	Turista központ	szabadonálló	Csak kiszolgáló ép.	SZT	10	-4,5
F	Fürdő és üdülőközpont	szabadonálló	Medencék, kiszolgáló és szállásépületek, vendéglátó egységek, fogadó és kiszolgáló ép.,	SZT	15	-7,5
SZP	Szabadidő-park	szabadonálló	Szabadtéri színpad, vendéglátó épület, üzemi épület, wc	SZT	15	-3,5
TI	Turisztikai Intézmény	szabadonálló	Vendéglátó épület, szállásépület, lovarda, sátor- és lakókocsihely, sportlétesítmény	SZT	15	-4,5
SZAT	Szalai tanya	szabadonálló	Lakóház és gazdasági épületek	K	30	-4,5

24.§

A Rendelet 25.§ (2) bekezdés az alábbiak szerint változik:

A közlekedési területen elhelyezhető a közlekedés kiszolgálói:

- *Közlekedési létesítmények*
- *Közművek és hírközlési létesítmények*

25.§

A Rendelet 26.§ (1) bekezdés az alábbiak szerint változik:

„A közműhálózatok és közműlétesítmények elhelyezésénél az OTÉK előírásait, valamint a vonatkozó ágazati szabványokat és előírásokat be kell tartani.”

26.§

A Rendelet 27.§ címe az alábbiakra változik: *„Közterületek használata”*

27.§

A Rendelet 28.§ (1) bekezdése az alábbiak szerint változik:

„A község területén Z „közpark” Beépítésre nem szánt övezet került bevezetésre, melyek területét a szabályozási terv tünteti fel.”

28.§

A Rendelet 33.§ (2) bekezdése az alábbiak szerint változik:

„Az övezetben építmény csak erdőgazdálkodási vagy turisztikai céllal helyezhető el. A terület legfeljebb 1 %-a építhető be.”

29.§

A Rendelet 35.§ (2) bekezdése az alábbiak szerint változik:

„A kertes mezőgazdasági területen lakóépület 3000 m² telekterület felett helyezhető el úgy, hogy az a megengedett legfeljebb 3%-os beépítettség felét nem haladhatja meg. A különálló lakó- épület építménymagassága legfeljebb 4,5 m lehet.”

30.§

A Rendelet 36.§ (1) bekezdése az alábbiak szerint változik:

„Az általános mezőgazdasági területen gazdasági épület, építmény 6.000 m² telekterület felett helyezhető el, legfeljebb 3%-os beépítettséggel. Lakóépület 15.000 m² telekterület felett helyezhető el úgy, hogy az a megengedett 3%-os beépítettség felét nem haladhatja meg. A különálló lakóépület építménymagassága legfeljebb 4,5 m lehet.”

31.§

A Rendelet 39.§ az alábbiak szerint változik:

„A Nemzeti Park területéhez tartozó földrészetek helyrajzi szám szerinti felsorolását az 1. sz. függelék tartalmazza.”

32.§

A Rendelet 40.§ az alábbiak szerint változik:

„A természeti területek helyrajzi szám szerinti felsorolását a 2. sz. függelék tartalmazza.”

33.§

A Rendelet 43.§ az alábbiak szerint változik:

„Az övezet határai a védőövezeteket bemutató tervlapon vannak ábrázolva.”

34.§

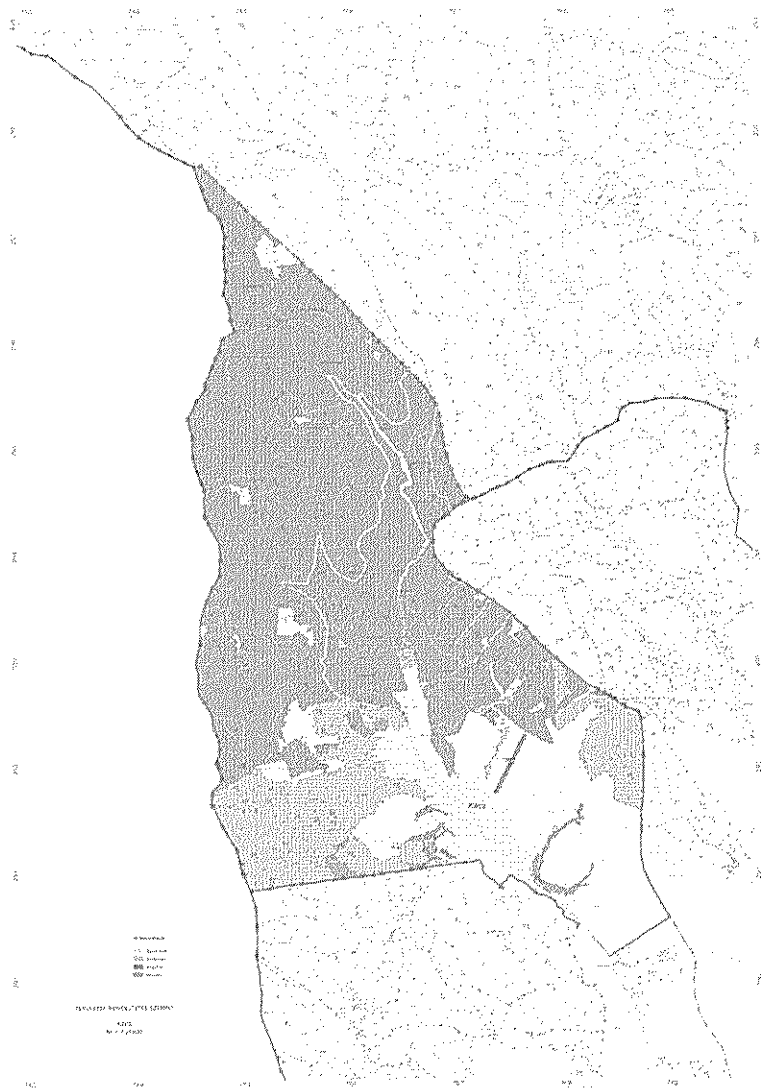
A Rendelet 42.§ az épített örökség védelméről az alábbiak szerint változik:

„A regisztrált műemlékeket és régészeti területeket a 3. sz. függelék tartalmazza.”

35.§

A Rendelet az alábbi függelékekkel egészül ki:

1. sz. függelék – Erdőtervezett erdők területe



2. sz. függelék – Nyilvántartott régészeti lelőhelyek, regisztrált műemlékek

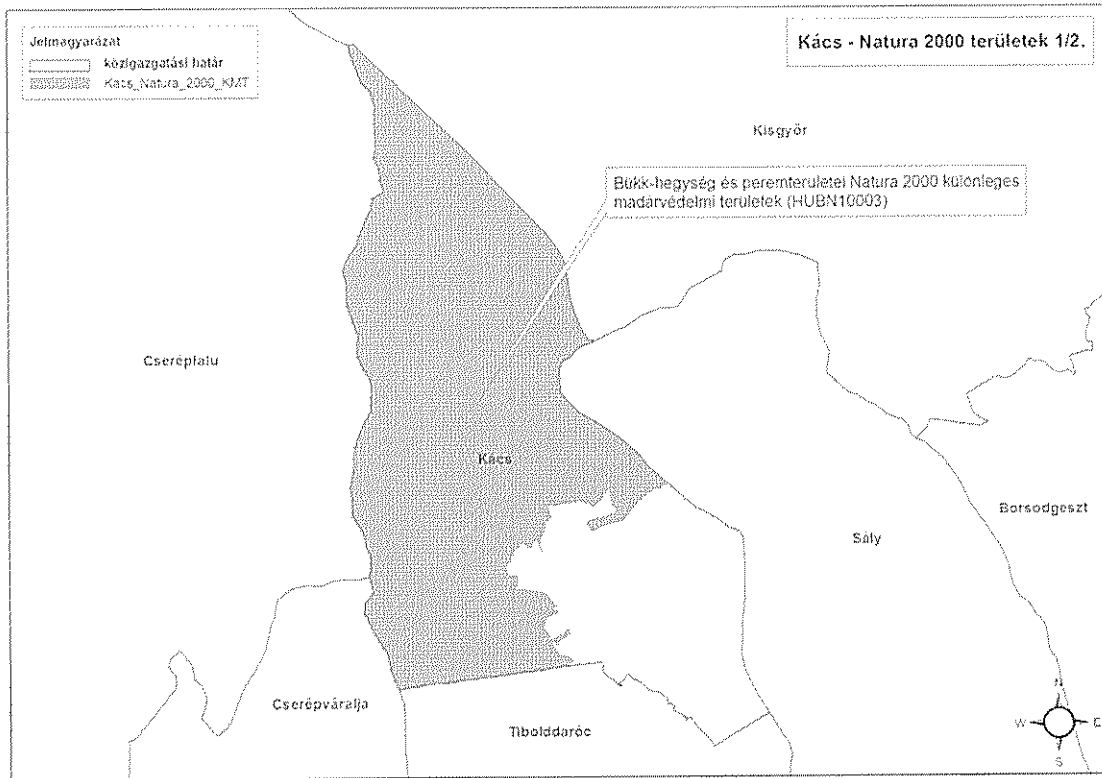
Hrsz.	Védettség jogi jellege	Azonosító	Védett örökségi érték neve
134	kiemelten védett régészeti lelőhely	35019	Kecskekő
0144/21	régészeti lelőhely	15943	Várhegy
0144/22	régészeti lelőhely	15943	Várhegy
0144/33	régészeti lelőhely	15943	Várhegy
0144/35	régészeti lelőhely	15943	Várhegy
63	régészeti lelőhely	15942	LKM üdülő fölött
064/4	régészeti lelőhely	15942	LKM üdülő fölött

68	régészeti lelőhely	15942	LKM üdülő fölött
69	régészeti lelőhely	15942	LKM üdülő fölött
70	régészeti lelőhely	15942	LKM üdülő fölött
1	műemlék, régészeti lelőhely	15944	Római katolikus templom
10/1	műemléki környezet, régészeti lelőhely	1139	Rk. templom ex-lege
10/2		15944	műemléki környezete
11	régészeti lelőhely	15944	Római katolikus templom
12	régészeti lelőhely	15944	Római katolikus templom
13	régészeti lelőhely	15944	Római katolikus templom
14	régészeti lelőhely	15944	Római katolikus templom
1401	régészeti lelőhely	15944	LKM üdülő fölött
1404	régészeti lelőhely	15942	LKM üdülő fölött
1405	régészeti lelőhely	15942	LKM üdülő fölött
1406	régészeti lelőhely	15942	LKM üdülő fölött
1407	régészeti lelőhely	15942	LKM üdülő fölött
1408	régészeti lelőhely	15942	LKM üdülő fölött
1411	régészeti lelőhely	15942	LKM üdülő fölött
1412	régészeti lelőhely	15942	LKM üdülő fölött
1413	régészeti lelőhely	15942	LKM üdülő fölött
1414	régészeti lelőhely	15942	LKM üdülő fölött
1415	régészeti lelőhely	15942	LKM üdülő fölött
1416	régészeti lelőhely	15942	LKM üdülő fölött
1417	régészeti lelőhely	15942	LKM üdülő fölött
1418	régészeti lelőhely	15942	LKM üdülő fölött
149	régészeti lelőhely	15944	Római katolikus templom
15	régészeti lelőhely	15944	Római katolikus templom
150	régészeti lelőhely	15944	Római katolikus templom
151	régészeti lelőhely	15944	Római katolikus templom
16	régészeti lelőhely	15944	Római katolikus templom
18	régészeti lelőhely	15944	Római katolikus templom
19	régészeti lelőhely	15944	Római katolikus templom
2	műemléki környezet, régészeti lelőhely	1139	Rk. templom ex-lege
3		15944	műemléki környezete
20	régészeti lelőhely	15944	Római katolikus templom
22/2	régészeti lelőhely	15944	Római katolikus templom
392	régészeti lelőhely	15944	Római katolikus templom
393	régészeti lelőhely	15944	Római katolikus templom
394	régészeti lelőhely	15944	Római katolikus templom
399	műemlék	9582	Vízimalom és kendertörő
4	műemléki környezet, régészeti lelőhely	1139	Rk. templom ex-lege
		15944	műemléki környezete
400	műemlék	9582	Vízimalom és kendertörő
401	műemlék	9582	Kendertörő
404	régészeti lelőhely	15944	Római katolikus templom
405	régészeti lelőhely	15944	Római katolikus templom
406/2	régészeti lelőhely	15944	Római katolikus templom

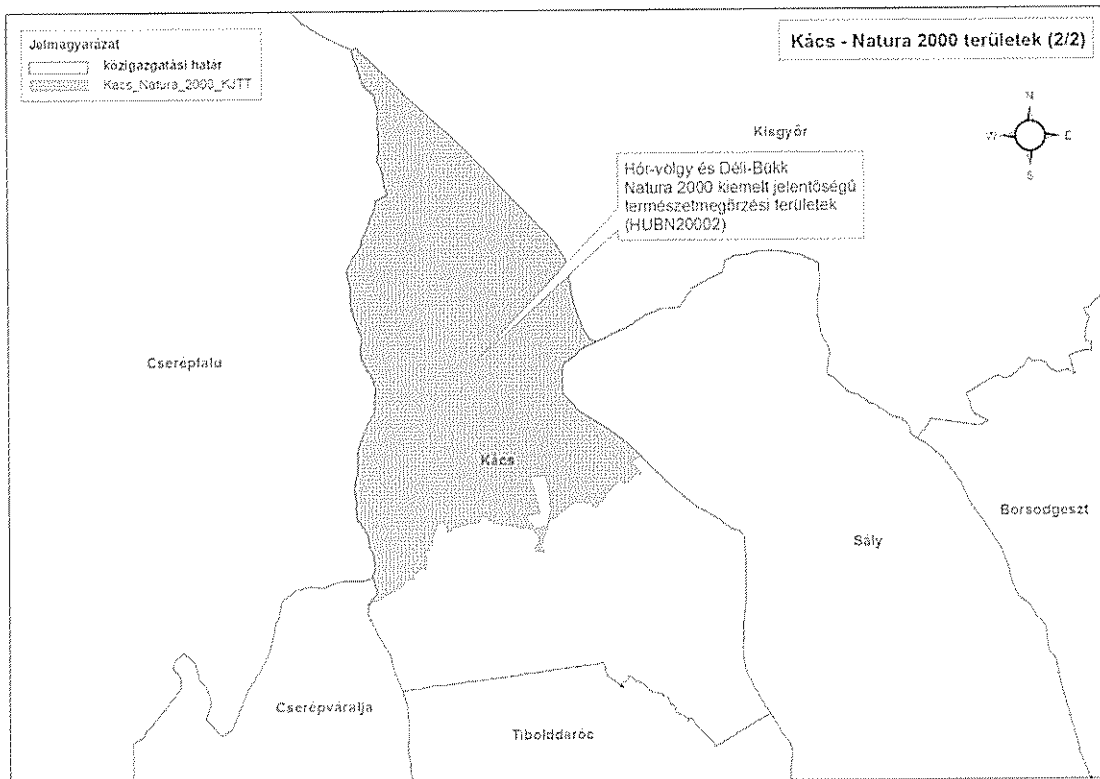
408	régészeti lelőhely	15944	Római katolikus templom
409	régészeti lelőhely	15944	Római katolikus templom
47	műemléki környezet, régészeti lelőhely	1139 15944	Rk. templom ex-lege műemléki környezete
471	régészeti lelőhely	15943	Várhegy
48	műemléki környezet, régészeti lelőhely	1139 15944	Rk. templom ex-lege műemléki környezete
481/1	régészeti lelőhely	15943	Várhegy
481/2	régészeti lelőhely	15943	Várhegy
482	régészeti lelőhely	15943	Várhegy
485/1	régészeti lelőhely	15943	Várhegy
490	régészeti lelőhely	15943	Várhegy
495	régészeti lelőhely	15943	Várhegy
496/1	régészeti lelőhely	15943	Várhegy
496/2	régészeti lelőhely	15943	Várhegy
497	régészeti lelőhely	15943	Várhegy
5	műemléki környezet, régészeti lelőhely	1139 15944	Rk. templom ex-lege műemléki környezete
501	régészeti lelőhely	15943	Várhegy
502	régészeti lelőhely	15943	Várhegy
503	régészeti lelőhely	15943	Várhegy
504	régészeti lelőhely	15943	Várhegy
505	régészeti lelőhely	15943	Várhegy
506	régészeti lelőhely	15943	Várhegy
507	régészeti lelőhely	15943	Várhegy
509	régészeti lelőhely	15943	Várhegy
51	műemléki környezet, régészeti lelőhely	1139 15944	Rk. templom ex-lege műemléki környezete
511	régészeti lelőhely	15943	Várhegy
541	régészeti lelőhely	15943	Várhegy
6	műemléki környezet, régészeti lelőhely	1139 15944	Rk. templom ex-lege műemléki környezete
63	régészeti lelőhely	15944	Római katolikus templom
7	régészeti lelőhely	15944	Római katolikus templom
733	régészeti lelőhely	15943	Várhegy
734	régészeti lelőhely	15943	Várhegy
735	régészeti lelőhely	15943	Várhegy
736	régészeti lelőhely	15943	Várhegy
737	régészeti lelőhely	15943	Várhegy
8/1	műemléki környezet, régészeti lelőhely	1139	Rk. templom ex-lege műemléki környezete
8/2		15944	
9			

3. sz. függelék – Természetvédelmi területek

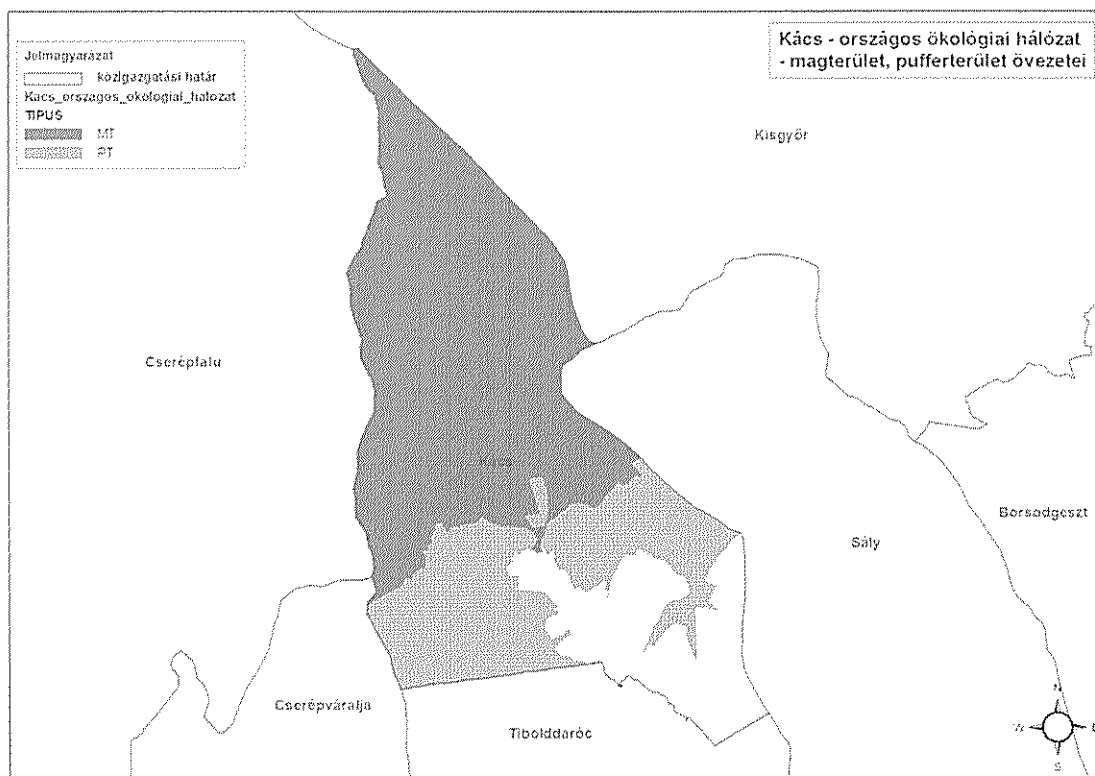
3.1. sz. függelék – NATURA 2000 területek – különleges madárvédelmi területek



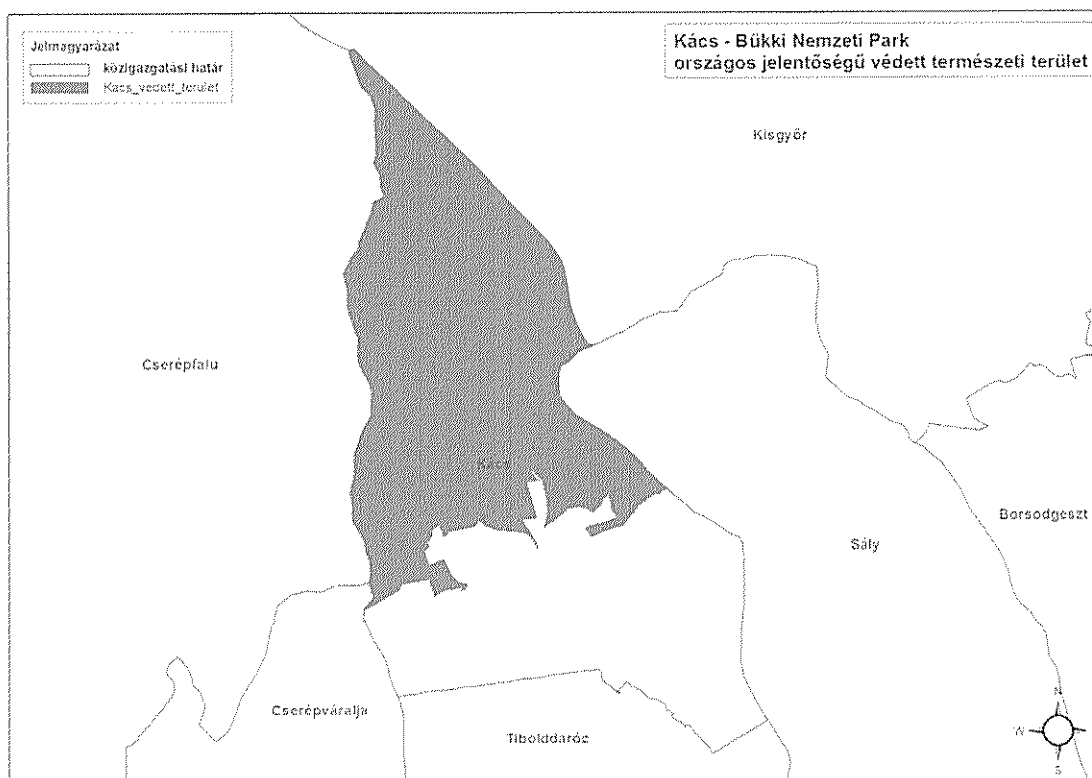
3.2. sz. függelék – NATURA 2000 területek – kiemelt jelentőségű természetmegőrzési területek



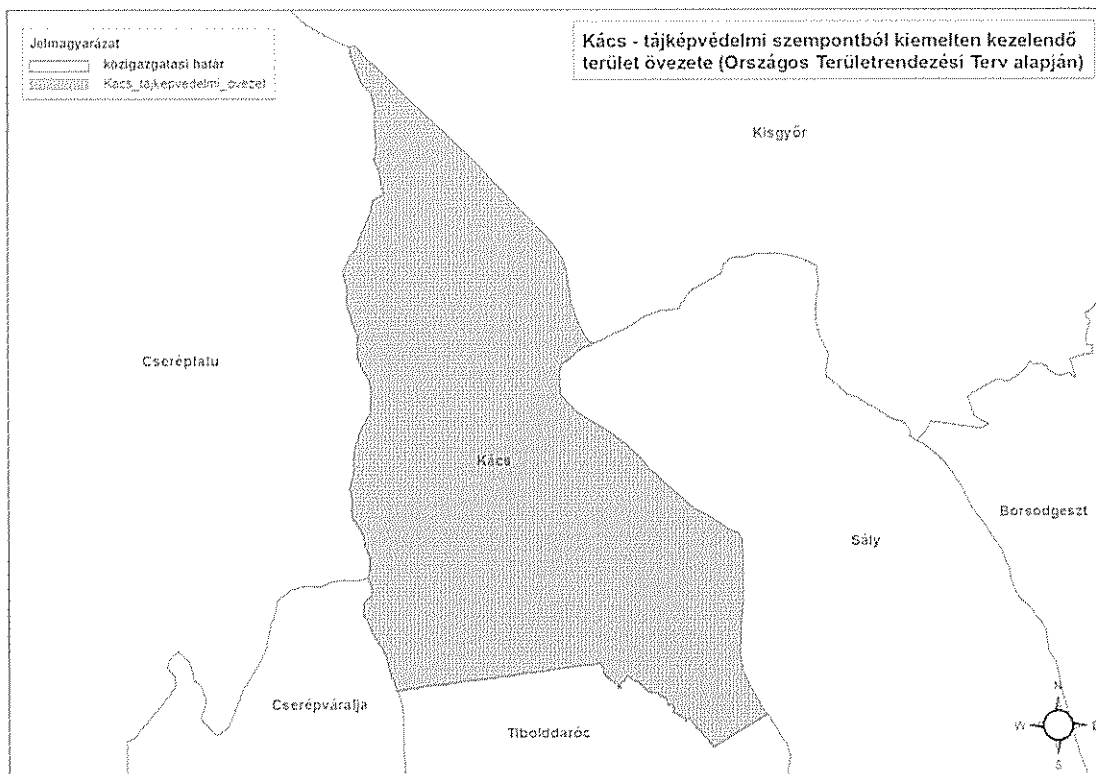
3.3. sz. függelék – Országos ökológiai hálózat



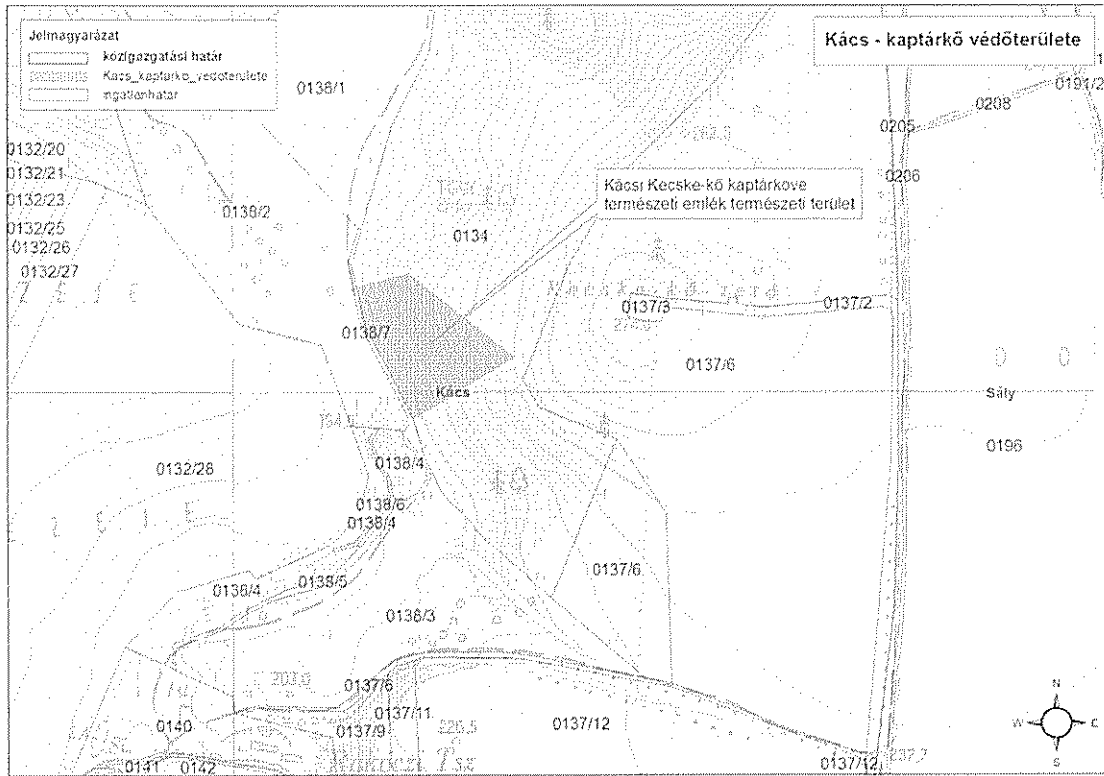
3.4. sz. függelék – Országos jelentőségű védett természeti terület



3.5. sz. függelék – Tájképvédelmi szempontból kiemelten kezelendő terület



3.6. sz. függelék – Kaptárkő védőterülete



3.7. sz. függelék – Egyedi tájértékek

ssz.	Név	EOV koordináta (NY- K)	EOV koordináta (D-E)	Pontos helyszín	Tipizálás	főbb jellemző
1	Szűz Mária szobor-forrás	767085	291661	Fő út 53-55; az I. világháborús emlékmű mögött.	Szettek szobra Forrásfoglalás	Festett, faragott kőszobor, előtte kiépített forrás. A kácsi patak folyik el mellette. A Fő úttól lépcsőn lehet megközelíteni. A forrás terméskőből van kirakva.
2	Vízimalom	767064	291665	Fő út 53., a Kácsi-patakon	Malom	8-10 m magas, cseréptetős, terméskőből épült tölgyfa gerendákkal. Több funkciós hasznosítás: kendertörő, árpahántoló, lisztőrő, áramfejlesztő.
3	Szalay Pál és családjának sírboltja	767129	291838	Temető, Kossuth út fölött	Síremlék	Terméskő síremlék téglalap alakú bejáratú, kovácsoltvas kapuval. 2 m magas.
4	Feszület	767598	291525	Kossuth út 45. feletti pincék felett.	Feszület	Terméskő alapon vas kereszt. Fém kerítés veszi körül.
5	Fás gyepfolt	767873	291566	A községtől K-re, az egykori juhteleg mellett.	Fás legelő	5 ha területű, a felső részén tölgyek, száraz gyep. Alsó részén hagyományos használatú szilvás maradványai. A felső része használt, régebben legeltették.
6	Kaptárkő	768218	292066	Kecske-kő	Kaptárkő	10-12 m magas riolitúfa fal, 60 m hosszan félkör-alakban.
7	Óreg kocsányos tölgy	768183	292054	Kecske-kő alja	Fa	15-17 m magas kocsányos tölgy, alatta gyep
8	"Krokos-kereszt"	766556	292329	Fő út 1/a mellett	Feszület Facsoport	4 m magas terméskő feszület, fenyőfákkal övezve.
9	Óreg cserfák	765799	292331	Géczi-szőlő	Fasor	Elszórta álló, 150-200 éves cserfák.
10	Rekultivált márványbánya	765850	292036	Márványbánya (Géczi-szőlők alatt)	Anyagnyerőhely	Kerítéssel körülvett kopár bányafal.
11	Kálváriadomb	766760	291586	Szabadság út	Kálvária Kálváriadomb	1/2 ha-os kaszált terület, fákkal körülvéve. Fa feszületek, fehérre meszelt stációk.
12	Régi pincék	767106	291584	Dózsa út 4. szám mellett, a templom alatt	Pince	Terméskőből, meszelt fallal.

3.8. sz. függelék – Növénytelepítésre javasolt fajok listája

Lombos fajok

<i>tudományos (latin) elnevezés</i>	<i>magyar elnevezés</i>
<i>Acer campestre</i>	<i>mezei juhar</i>
<i>Acer platanoides</i>	<i>korai juhar</i>
<i>Acer pseudoplatanus</i>	<i>hegyi juhar, jávorfa</i>
<i>Acer tataricum</i>	<i>tatár juhar, feketegyűrű juhar</i>
<i>Alnus glutinosa (allergén)</i>	<i>enyves éger, mézgás éger, berekfa</i>
<i>Alnus incana</i>	<i>hamvas éger</i>
<i>Betula pendula (allergén)</i>	<i>közönséges nyír, bibircses nyír</i>
<i>Betula pubescens</i>	<i>szőrös nyír, pelyhes nyír</i>
<i>Carpinus betulus</i>	<i>közönséges gyertyán</i>
<i>Cerasus avium (Prunus avium)</i>	<i>vadcseresznye, mádcseresznye</i>
<i>Cerasus mahaleb (Prunus mahaleb)</i>	<i>sarjmeggy, török meggy</i>
<i>Fagus sylvatica</i>	<i>közönséges bükk</i>
<i>Fraxinus angustifolia ssp. pannonica</i>	<i>magyar kőris</i>
<i>Fraxinus excelsior</i>	<i>magas kőris</i>
<i>Fraxinus ornus</i>	<i>virágos kőris, mannakőris</i>

<i>Juglans regia</i>	közönséges dió
<i>Malus sylvestris</i>	vadalma
<i>Padus avium</i>	zelnicemeggy, májusfa
<i>Populus alba</i> *	fehér nyár, ezüst nyár
<i>Populus canescens</i> *	szürke nyár
<i>Populus nigra</i> *	fekete nyár, topolyafa, csomoros nyár
<i>Populus tremula</i>	rezgő nyár
<i>Pyrus pyraster</i>	vadkörte, vackor
<i>Quercus cerris</i>	csertölgy, cserfa
<i>Quercus petraea</i> (<i>Q. sessiliflora</i>)	kocsánytalan tölgy
<i>Quercus pubescens</i>	molyhos tölgy
<i>Quercus robur</i> (<i>Q. pedunculata</i>)	kocsányos tölgy, mocsártölgy
<i>Salix alba</i> (allergén)	fehér fűz, ezüst fűz
<i>Salix fragilis</i>	törékeny fűz, csörege fűz
<i>Sorbus aria</i>	lisztes berkenye
<i>Sorbus aucuparia</i>	madárberkenye
<i>Sorbus domestica</i>	házi berkenye, fojtóska
<i>Sorbus torminalis</i>	barkóca berkenye, barkócafa
<i>Tilia cordata</i> (<i>T. parviflora</i>)	kislevelű hárs
<i>Tilia platyphyllos</i> (<i>T. grandifolia</i>)	nagylevelű hárs
<i>Ulmus glabra</i> (<i>U. montana</i> , <i>U. scabra</i>)	hegyi szil
<i>Ulmus laevis</i>	vénic szil, lobogós szil, vénicfa
<i>Ulmus minor</i> (<i>Ulmus campestris</i>)	mezei szil, simalevelű mezei szil

Tülevelű fajok (fenyők)

tudományos (latin) név	magyar elnevezés
<i>Juniperus communis</i>	közönséges boróka, gyalogfenyő

Lombos cserjék

tudományos (latin) név	magyar elnevezés
<i>Colutea arborescens</i>	pukkanó dudafürt
<i>Cornus mas</i>	húsos som
<i>Cornus sanguinea</i>	veresgyűrű som
<i>Crataegus laevigata</i> (<i>C. oxyacantha</i>)	kétfibés galagonya
<i>Crataegus monogyna</i>	egyfibés galagonya
<i>Euonymus europaeus</i>	csíkos kecskerágó
<i>Euonymus verrucosus</i>	bibircses kecskerágó
<i>Frangula alnus</i> (<i>Rhamnus frangula</i>)	kutyabenge
<i>Hippophae rhamnoides</i>	homoktövis
<i>Lonicera xylosteum</i>	ükörke lonc, ükörke
<i>Prunus spinosa</i>	kökény
<i>Rhamnus catharticus</i>	varjútövis (benge)
<i>Ribes uva-crispa</i>	-
<i>Rosa canina</i>	gyepűrózsa
<i>Salix caprea</i>	kecskefűz
<i>Salix cinerea</i>	rekettyefűz, hamvas fűz

<i>Salix purpurea</i>	<i>csigolyafűz</i>
<i>Salix viminalis</i>	<i>kosárcötő fűz</i>
<i>Sambucus nigra</i>	<i>fekete bodza</i>
<i>Sambucus racemosa</i> **	<i>fürtös bodza</i>
<i>Spirea salicifolia</i>	<i>fűzlevelű gyöngyvessző</i>
<i>Staphylea pinnata</i>	<i>mogyorós hólyagfa</i>
<i>Viburnum lantana</i>	<i>ostorménfa</i>
<i>Viburnum opulus</i>	<i>kányabangita</i>

* nem „szöszös”, hím egyedek telepítése javasolt csak

** 500 m felett javasolható a telepítése

Allergén növényfajok telepítése kizárólag külterületen, belterületől és beépítésre szánt területtől nagy távolságra javasolható.

4. sz. függelék – Vízügyi területek és védőterületeik

4.1. sz. függelék – hidrogeológiai védőidom:

ÉMI-KTVF 4370-28/2011. számú határozat kivonata:

A karsztvízbázis védőövezete:

- belső védőterület, teljes területtel érintett ingatlanok: 065/1, 065/2 hrsz.
- külső védőterület
 - teljes területtel érintett ingatlanok: 064/5, 066, 067/12, 067/13, 067/14, 067/15 hrsz.
 - részlegesen érintett ingatlanok: 103, 159, 160, 064/4, 067/16 hrsz.

4.2. sz. függelék – források

041/1, 065/1, 103 hrsz.-ú ingatlanok területén található a Vízmű kezelésében forrás.

36.§

Ezen rendelet a kihirdetését követő 15. napon lép hatályba és hatályba lépését követő napon hatályát veszíti.

Kács, 2017. 03.24.

Ostorházi István sk

polgármester




Kiss Zoltán sk

jegyző

Kihirdetési záradék:

Ez a rendelet Kács Község Önkormányzatának Szervezeti és Működési Szabályzatáról szóló 10/2014.(XI.27.) önkormányzati rendelet 9§ (9) bekezdése szerint a Kács Önkormányzati Hivatal hirdetőtábláján való kifüggesztéssel 2017. 03.23-án kihirdetésre került.


Kiss Zoltán
jegyző

PH